Carrera de orientación

en IKEA ASTURIAS

Nosotros preferimos ~~perdernos~~ *ORIENTARNOS* en IKEA

IKEA

13 de enero de 2024

CATEGORIAS POPULARES Y FEDERADOS

NORDESTE ORIENTACIÓN

Escanea y conócenos

ORIENTEERING INDOOR

fedo Federación Española de Orientación Delegación Asturias

NOVEDADES

- Ubicación recogida de dorsales
- Ampliación “Información importante”
- Orientación del mapa
- Balizas
- Mapa
- Plantas y tramos entre plantas
- Escaleras y ascensores
- Tramos de un solo sentido
- Simbología especial

PRESENTACIÓN

Hace unos meses nació una idea, preciosa y loca, a partes iguales. La de organizar una carrera de orientación en un recinto cerrado (indoor). IKEA fue siempre el "Olimpo" de esta fantasía deportiva. Un día, esa idea difusa empezó a tomar forma cuando los caminos de la empresa y del club se cruzaron y desde entonces.. Correos electrónicos, bocetos, reuniones, buena sintonía, ilusión, compromiso…

El resultado final lo podréis disfrutar el próximo **sábado 13 de enero de 2024** en IKEA Asturias. En esta ocasión rompemos con el escenario tradicional de carreras por bosques de eucaliptos, castaños y pinos y lo cambiamos por pasillos de estanterías, dormitorios y armarios... El deporte de la orientación será el gran protagonista en un nuevo terreno de juego inédito en España.

IKEA ASTURIAS nos abre las puertas para practicar nuestro deporte favorito en una de las superficies icónicas del país que vio nacer la orientación. Con su colaboración, ahora tendremos la oportunidad de explorar un nuevo y desafiante terreno.

Desde IKEA y el Club Nordeste Orientación os animamos a que participéis en este evento deportivo, estamos seguros de que será una experiencia inolvidable y que disfrutareis al máximo.

LOCALIZACIÓN

IKEA Asturias
Centro Comercial Parque Principado, A-66 KM 4.5
Pola de Siero (Asturias)

Ubicación
https://maps.app.goo.gl/RDnzmU28Cm8pt75m8

Coordenadas:
43.387943, -5.805416

Recogida de dorsales:

- Acceso desde puerta principal (giratoria). Una vez dentro dirigirse a la izquierda.
- Acceso desde parking subterráneo. Subiendo por escaleras o ascensor una vez arriba dirigirse a la izquierda.

DELEGACIÓN ASTURIAS

PROGRAMA

DOMINGO 7 ENERO	23:59	Cierre de inscripciones
JUEVES 11 ENERO	-	Publicación horas de salida
VIERNES 12 ENERO	18:00 a 21:00	Recogida SportIdent y **DORSALES**
SÁBADO 13 ENERO	9:30	Recogida SportIdent y **DORSALES**
	10:00	Salida primeros corredores
	13:00	Salida últimos corredores
	14:00	Entrega de premios y clausura evento

* *Este programa puede sufrir modificaciones por necesidades organizativas.*

INFORMACIÓN IMPORTANTE

Inscripciones limitadas por riguroso orden de inscripción tanto en categoría popular como oficial.

En categoría oficial pueden participar corredores que tengan licencia federativa en 2023 o ya se la hayan sacado para 2024 en el momento de la inscripción.

Quien no tenga licencia a fecha 11 de Enero de 2024 Nordeste le tramitará la licencia de prueba para ese día siendo obligatorio nombre completo, DNI y fecha de nacimiento en el momento de rellenar la inscripción.

El día de carrera todos los corredores deben de pasar por secretaría con tiempo suficiente para la retirada de la "*bolsa del corredor*" que contendrá un pequeño detalle, el sportident de alquiler si fuese necesario y el dorsal que se debe de llevar puesto en un lugar visible durante toda la carrera.

Dado el volumen de corredores que van a tomar la salida y el espacio reducido que nos vamos a encontrar es muy importante respetar las horas de salida, en caso de no poder llegar a tiempo se deberá seguir las indicaciones de la organización y hasta que le reubiquen la salida.

Los tres primeros clasificados de cada categoría tendrán entrega de importantes premios una vez haya finalizado la prueba. Imprescindible estar presente para la entrega salvo causa justificada.

Algunas categorías tendrán un elevado número de controles con lo que algunos modelos de sportident no son adecuados para esta carrera. En caso de inscribirse con un sportident que no cumpla los requisitos la organización facilitará uno en el momento de la recogida de dorsales.

Dadas las circunstancias de carrera estará desactivado el sistema SIAC AIR

Si la recogida de dorsales se realiza el viernes por la tarde y el corredor se lleva un sportident de préstamo será necesario dejar una fianza de 20€ que se devolverá al día siguiente una vez finalizada la carrera. Si se recoge el propio sábado será posible dejar fianza de 20€ o DNI.

Durante el recorrido nos encontraremos pasos con puertas que se pueden abrir en las dos direcciones, es muy importante tener precaución cuando se crucen de no colisionar con otra persona al otro lado.

REGLAS DE JUEGO

Inscribiéndote a esta carrera aceptas el compromiso de respetar todas y cada una de las normas que encontraras en este boletín y las que pudieran publicarse ante de carrera.

El sábado 13 de Enero la tienda IKEA Asturias estará abierta al público en su horario habitual, os pedimos por favor corramos con cabeza y respetemos tanto a clientes como trabajadores de IKEA.

Queda terminantemente prohibido saltar o mover cualquier tipo de mueble u objeto que te encuentres durante toda la prueba.

Los clientes tienen máxima prioridad en el desplazamiento por la tienda, respetarlos es lo más importante.

Está prohibido el acceso a la zona comercial antes de tomar la salida. Apelamos al juego limpio por parte de todos

A lo largo del recorrido habrá personal de la organización controlando el buen transcurrir de la prueba, si en algún momento se ve corredores infringiendo alguno de estos puntos serán identificados (número dorsal) y descalificados de forma inmediata.

Es importante hagáis llegar estas reglas a participantes y compañeros, de todos y cada uno de nosotros depende que eventos de estas características se puedan seguir organizando.

ORIENTACIÓN DEL MAPA

El mapa no está orientado y no hay líneas de Norte. Hay que considerarlo como un plano que sigue la orientación del edificio que representa. Sin embargo, se da la casualidad de que el edificio está naturalmente orientado casi perfectamente al Norte. De todas formas, la brújula no es útil porque en el interior hay muchas fuentes de interferencia con el campo magnético.

En cuanto a las descripciones de control, estas están definidas como si el mapa tuviera orientación Norte. Por ejemplo, la descripción “al Oeste de” indica que el control está situado a la izquierda del objeto al que se refiere (si observamos el mapa con su orientación tipográfica)

BALIZAS

Para esta carrera tan especial, no hemos usado las tradicionales balizas de telas de color blanco y naranja a las que estamos acostumbrados, sino otro tipo de baliza que seguramente os presentaremos los días previos a la carrera. Además, no hay pinza tradicional, únicamente la base sportident.

MAPA

Elaborado por nuestro compañero Sergio Rezzonico entre noviembre y diciembre de 2023.
Escala 1:700 y equidistancia 1 planta.

PLANTAS Y TRAMOS ENTRE PLANTAS

En el mapa están representadas las distintas plantas del edificio por separado. En algunos puntos del recorrido, hay tramos que conectan controles situados en plantas distintas (en la imagen de ej: tramo 2-3). En este caso hay que buscar la manera de llegar desde el control 2 en la planta 0 al control 3 situado en la planta 1 (a través de escaleras o ascensores que en este ejemplo no están dibujadas). El tramo en magenta que conecta estos dos controles, a diferencia de una carrera con mapa tradicional y de los restantes tramos de este mapa, no indica el camino más directo ni la dirección correcta. Solo indica el siguiente control.

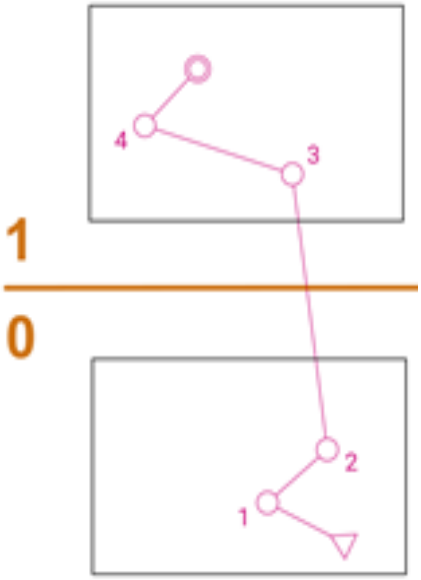

ESCALERAS Y ASCENSORES

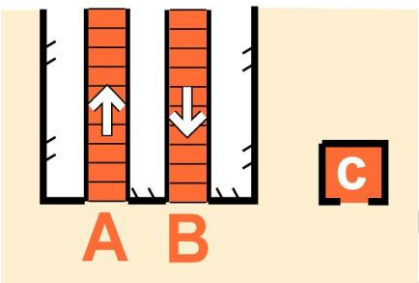

Para facilitar su localización, las escaleras y ascensores (C) están dibujados en el mapa en color naranja. Como ayuda, se indica con una flecha blanca el sentido de subida de las escaleras. En la imagen de ejemplo, la escalera de la izquierda (A) sube y la otra baja (sube desde la planta inferior). Además, como hay más de una, se usan letras de color naranja para asociar la misma escalera en planta distintas (por ejemplo, si tomamos la escalera A en un planta, acabaremos en la escalera A de otra planta).

El uso de todas las escaleras es ilimitado tanto en subida como en bajada.

TRAMO DE UN SOLO SENTIDO

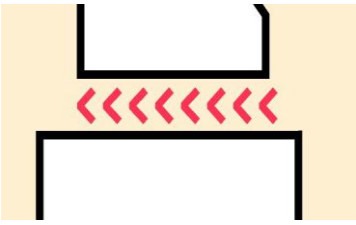

Otra particularidad de este mapa es el tramo de sentido único, indicado por el sentido de las flechas rojas. En este caso, **solo está permitido transitar de derecha a izquierda** y está prohibido en sentido opuesto, su incumplimiento será motivo de descalificación. Si se quiere volver, hay que buscar otro camino.

El uso del tramo de un solo sentido es ilimitado en el sentido permitido, pero siempre prohibido en el sentido opuesto.

SIMBOLOGÍA ESPECIAL

	Mueble blando concebido para sentarse o tumbarse: cama, sofá, sillón… Descripción de control: 3
	Mueble duro bajo (gris claro): mesa, armario bajo… No impide la visibilidad al otro lado. **Mueble duro alto** (gris oscuro): armario alto, estantería Impide la visibilidad al otro lado. Los muebles más pequeños, como pueden ser unas sillas alrededor de una mesa, normalmente no se dibujan. Descripción de control: 4
	Otros artículos de compra directa que no sean muebles. **Rosa claro: a nivel del suelo**, no impiden la visibilidad. Generalmente cajas o mostradores que contienen artículos más pequeños. Por ejemplo: cesta con bolsas de Ikea. Descripción de control: 5 **Rosa oscuro: estanterías altas** que contienen artículos, muebles pequeños o las típicas cajas de cartón con muebles para montar. Descripción de control: 6
	Elementos sanitarios (relacionados con el agua): lavabo, ducha, inodoro… Descripción de control: 7
	Plantas o flores (naturales o de plástico) Descripción de control: 8
	Zona ocupada por **carritos o cestas de la compra**. (verde oliva normalmente usado para zonas privadas)
	Columna del edificio. Descripción de control: 2
	Punto de información, con ordenador y empleado de Ikea.
	Pantalla de información.
	Ejemplo de mapa

CATEGORÍAS

- **INICIACIÓN:** Sin distinción de sexo y año de nacimiento 2009 o posteriores. Es la única categoría que se permite correr en compañía de un adulto si el menor tiene menos de 12 años. Posibilidad de correr federados y no federados.

- **POPULAR:** Sin distinción de sexo ni límite de edad. Destinada a corredores sin licencia federativa.

- **JUNIOR:** Sin distinción de sexo y con año de nacimiento 2007 o posteriores. Destinada a corredores federados en 2023 o 2024.

DELEGACIÓN ASTURIAS

- **SENIOR MASCULINO:** Sin límite de edad y destinada a corredores federados en 2023 o 2024.
- **SENIOR FEMENINO:** Sin límite de edad y destinada a corredoras federadas en 2023 o 2024.
- **VETERANOS:** Nacidos en 1978 y anteriores. Destinada a corredores federados en 2023 o 2024.
- **VETERANAS:** Nacidas en 1978 y anteriores. Destinada a corredoras federadas en 2023 o 2024.

CUOTAS

	CUOTA	ALQUILER SI
TODAS LAS CATEGORÍAS	10 €	0 €
ACOMPAÑANTE INICIACIÓN	2 €	-
INSCRIPCIÓN FUERA DE PLAZO ***CONDICIONADA A EXISTENCIA DE MAPA***	+2 €	-

Para controlar el paso por cada baliza se utilizará el sistema Sportident, quienes no tengan se les asignará uno sin tener que pagar cuota de alquiler.

TRAMITAR INSCRIPCIÓN

1. Registrar la inscripción:
   - Corredores pertenecientes a clubes se deberán de inscribir en http://www.orienteeringonline.net
   - Corredores independientes sin club solo se podrán inscribir en las categorías **INICIACIÓN** y **POPULAR** en el siguiente formulario. Un formulario por corredor.
2. Realizar el pago.
   - Tanto clubes como corredores independientes deberán de realizar el pago de las inscripciones con anterioridad a la prueba. Los clubes deberán realizar un único ingreso bancario con el importe correspondiente a las inscripciones de sus socios.

     Titular: Club Nordeste Orientación.
     Entidad: OPENBANK ES23 0073 0100 5905 0530 2094

   - Concepto: "Nombre del Club/Persona + IKEA24" La inscripción no se considerará formalizada hasta efectuar el ingreso bancario.
3. Envío de justificante.
   - Enviar justificante de pago una vez realizado el ingreso a la dirección de correo electrónico tesoreria@nordesteorientacion.es
   - El plazo de inscripciones finaliza a las 23:59 horas del domingo 7 de Enero de 2024.

Las inscripciones **fuera de plazo** estarán condicionadas a la existencia de mapas de la categoría correspondiente, se solicitarán directamente al club a través del correo electrónico y en todos los casos se les aplicará un recargo de 2 € por inscripción.

DINÁMICA DE LA CARRERA

- En las zonas de salida y meta, los participantes deben seguir las instrucciones de los jueces y personal de la organización, no acatar estas normas podría suponer el no permitir tomar la salida o no realizar la descarga al finalizar la prueba.

- En la salida, se dispondrá de bases para limpiar y chequear las tarjetas SportIdent. Los mapas estarán separados por categorías y colocados en cajas con su correspondiente identificación. Es responsabilidad de cada corredor limpiar y chequear su tarjeta electrónica antes de comenzar el recorrido, así como de coger el mapa correspondiente a su categoría.

- El recorrido estará marcado en el mapa en color magenta y deberá realizarse en el orden indicado. Saltarse el orden de los controles o no picar alguno de ellos será equivalente a un "error en tarjeta", la carrera será nula.

- Todas las categorías sin excepción usarán el sistema SportIdent, la organización dispondrá de tarjetas para su alquiler para quien no tenga. No presentar la correspondiente tarjeta electrónica en meta será motivo de descalificación.

- Al cruzar la línea de meta, el corredor habrá terminado su recorrido y deberá seguir las indicaciones de jueces y personal de la organización; una vez que haya descargado su tarjeta electrónica, podrá recoger el correspondiente control de tiempos.

- Aunque no se complete el recorrido, es OBLIGATORIO pasar por meta para un control efectivo de los corredores que faltan por llegar.

NOS VEMOS EN IKEA

MÁS INFORMACIÓN:

WEB: http://www.nordesteorientacion.es
Email: info@nordesteorientacion.es
Teléfono: 627 59 18 51